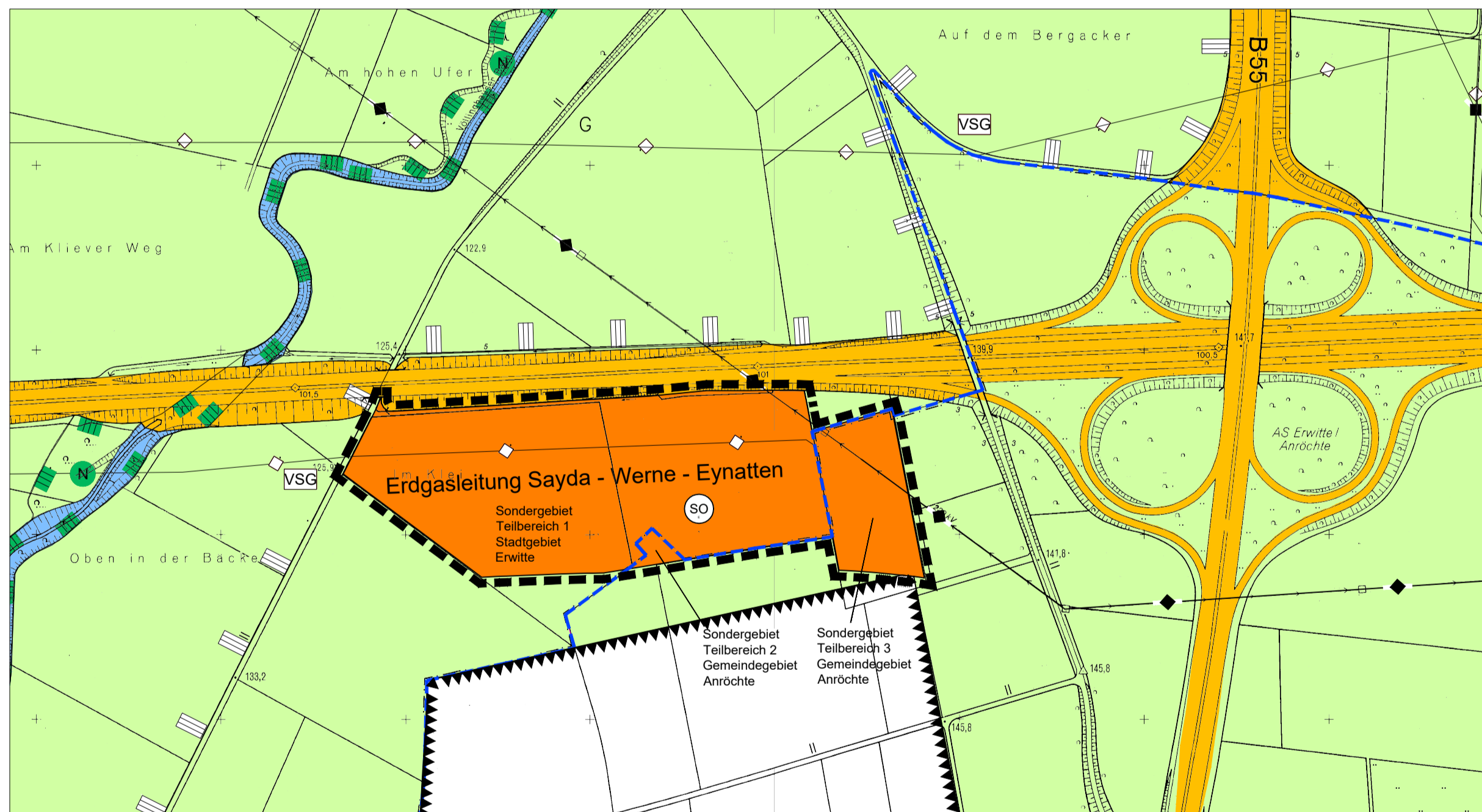
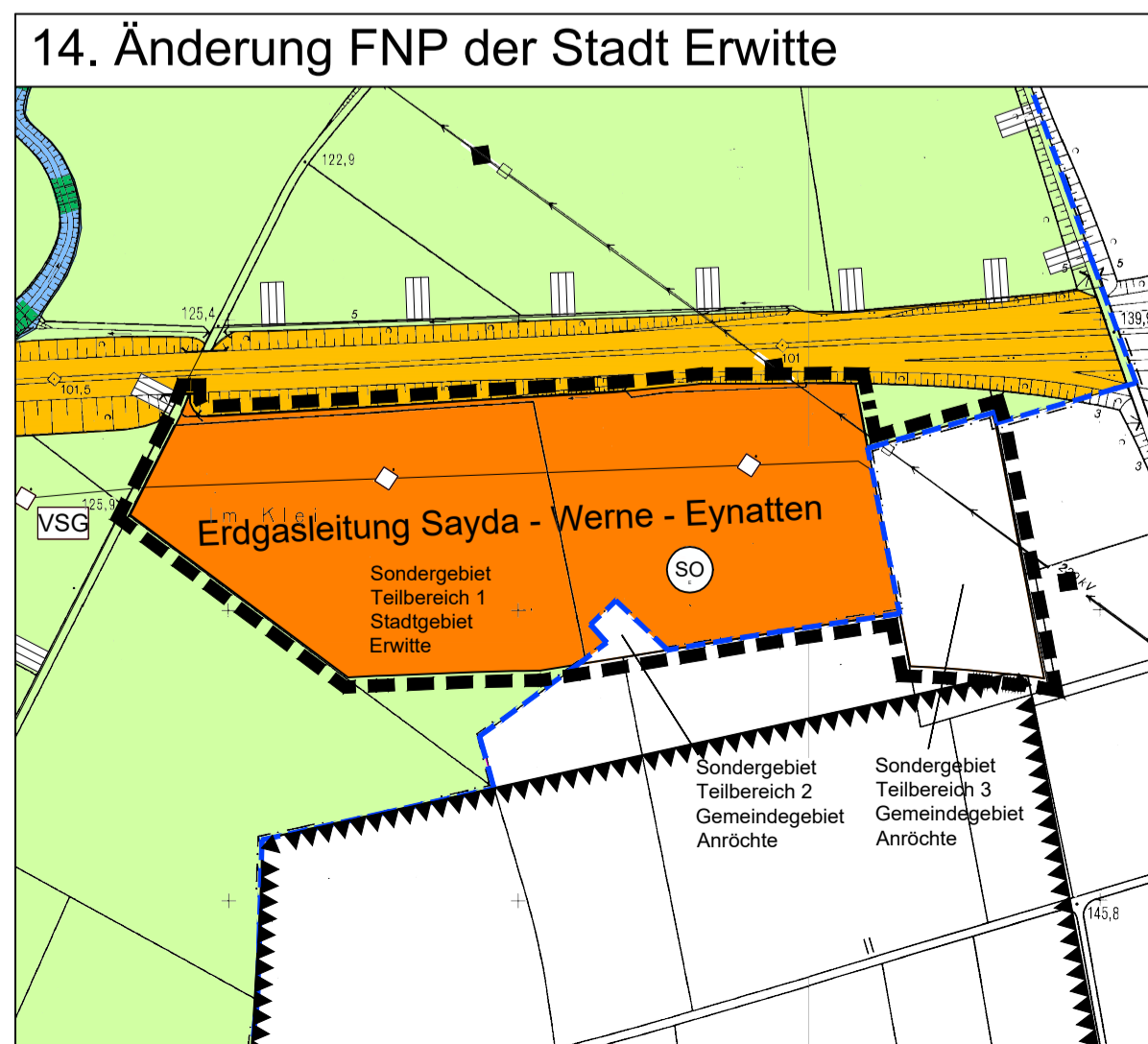


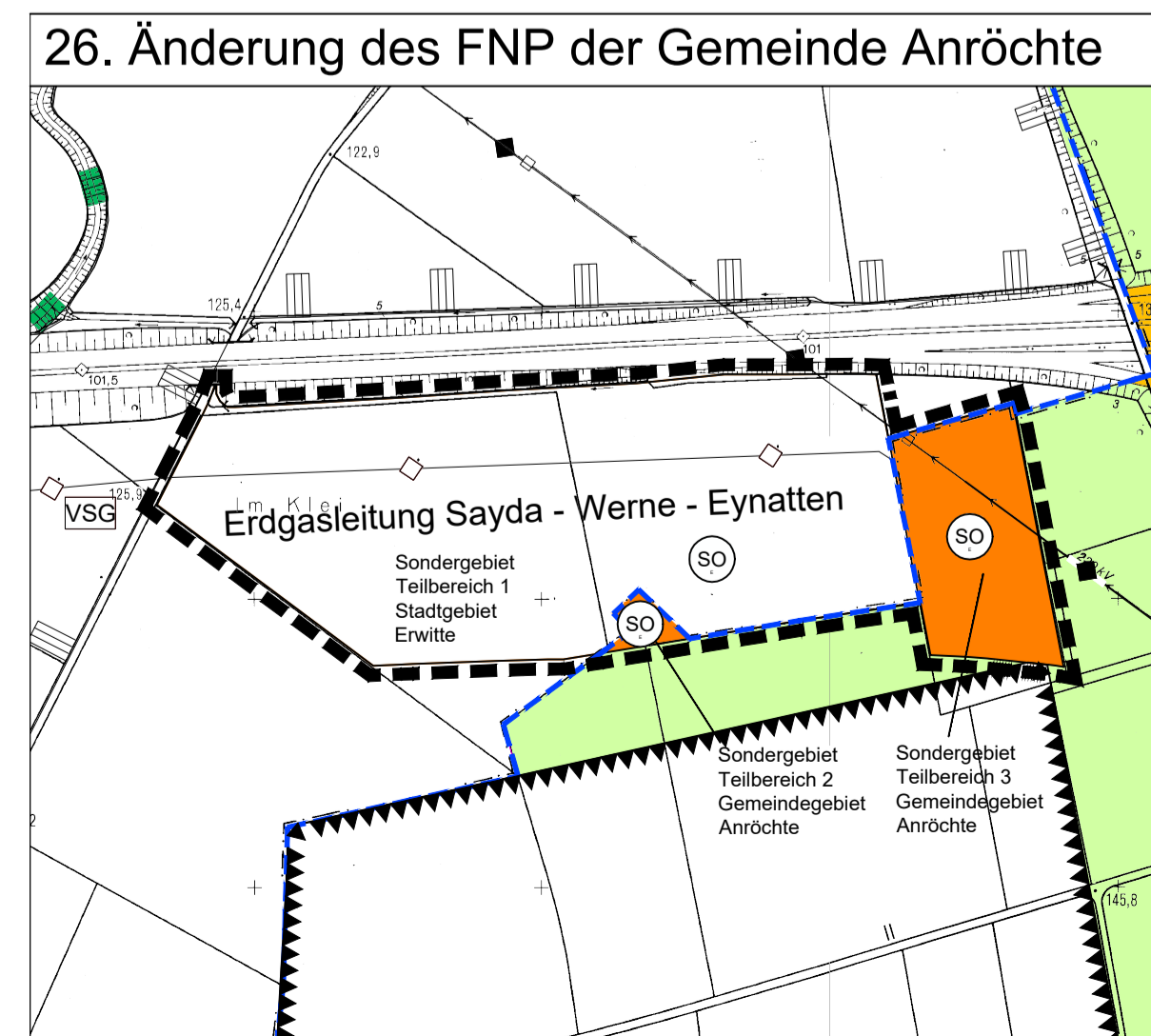
Ausschnitt des FNP der Stadt Erwitte und des FNP der Gemeinde Anröchte



geplante 14. Änderung des FNP der Stadt Erwitte und 26. Änderung des FNP der Gemeinde Anröchte



14. Änderung FNP der Stadt Erwitte



26. Änderung des FNP der Gemeinde Anröchte

**Verfahrensvermerke Erwitte
14. Änderung FNP**

ÄNDERUNGSBESCHLUSS
Der Bau-, Planungs- und Umweltausschuss der Stadt Erwitte hat in seiner Sitzung am die 14. Änderung dieses Flächennutzungsplans gem. § 2 (1) BauGB beschlossen.

Erwitte, den

Bürgermeister

FRÜHZEITIGE BETEILIGUNG
Die frühzeitige Beteiligung der Öffentlichkeit gem. § 3 (1) BauGB erfolgte in der Zeit vom bis

Die frühzeitige Beteiligung der Behörden und der sonstigen Träger öffentlicher Belange gem. § 4 (1) BauGB erfolgte durch Anschreiben vom Den betroffenen Behörden und sonstigen Trägern öffentlicher Belange wurde die Planzeichnung einschl. Begründung zur Stellungnahme bis zum übersandt.

Erwitte, den

Bürgermeister

OFFENLEGUNGSBESCHLUSS
Die öffentliche Auslegung dieser Flächennutzungsplanänderung mit Begründung wurde gem. § 3 (2) BauGB vom Rat der Stadt Erwitte am beschlossen.

Erwitte, den

Bürgermeister

ÖFFENTLICHE AUSLEGUNG
Diese Flächennutzungsplanänderung hat mit der Begründung gem. § 3 (2) BauGB in der Zeit vom bis öffentlich ausgelegen.
Die von der Änderung betroffenen Behörden hatten Gelegenheit in der Zeit vom bis ihre Stellungnahmen abzugeben. Ort und Dauer der Auslegung sind am ortsüblich bekannt gemacht worden.

Erwitte, den

Bürgermeister

FESTSTELLUNGSBESCHLUSS
Der Rat der Stadt Erwitte hat in seiner Sitzung am diese 14. Flächennutzungsplanänderung beschlossen. Gleichzeitig wurde die dazugehörige Begründung gebilligt.

Erwitte, den

Bürgermeister

GENEHMIGUNG
Diese Flächennutzungsplanänderung der Stadt Erwitte ist gem. § 6 (1) BauGB i.V.m. § 2 (4) BauGB mit Verfügung vom Az. genehmigt worden.

Arnsberg, den

Die Bezirksregierung
Im Auftrag

BEKANNTMACHUNG / INKRAFTTRETEN
Die Durchführung des Anzeige-/ Genehmigungsverfahrens ist gem. § 6 (5) BauGB am ortsüblich bekannt gemacht worden.
Mit der Bekanntmachung tritt dieser Flächennutzungsplan in Kraft.
Dieser Flächennutzungsplan liegt während der allgemeinen Dienststunden zu jedermanns Einsicht bei der Stadtverwaltung Erwitte aus.

Erwitte, den

Bürgermeister

**Verfahrensvermerke Anröchte
26. Änderung FNP**

ÄNDERUNGSBESCHLUSS
Der Bau-, Planungs- und Umweltausschuss der Gemeinde Anröchte hat in seiner Sitzung am die 26. Änderung dieses Flächennutzungsplans gem. § 2 (1) BauGB beschlossen.

Anröchte, den

Bürgermeister

FRÜHZEITIGE BETEILIGUNG
Die frühzeitige Beteiligung der Öffentlichkeit gem. § 3 (1) BauGB erfolgte in der Zeit vom bis

Die frühzeitige Beteiligung der Behörden und der sonstigen Träger öffentlicher Belange gem. § 4 (1) BauGB erfolgte durch Anschreiben vom Den betroffenen Behörden und sonstigen Trägern öffentlicher Belange wurde die Planzeichnung einschl. Begründung zur Stellungnahme bis zum übersandt.

Anröchte, den

Bürgermeister

OFFENLEGUNGSBESCHLUSS
Die öffentliche Auslegung dieser Flächennutzungsplanänderung mit Begründung wurde gem. § 3 (2) BauGB vom Rat der Gemeinde Anröchte am beschlossen.

Anröchte, den

Bürgermeister

ÖFFENTLICHE AUSLEGUNG
Diese Flächennutzungsplanänderung hat mit der Begründung gem. § 3 (2) BauGB in der Zeit vom bis öffentlich ausgelegen.
Die von der Änderung betroffenen Behörden hatten Gelegenheit in der Zeit vom bis ihre Stellungnahmen abzugeben. Ort und Dauer der Auslegung sind am ortsüblich bekannt gemacht worden.

Anröchte, den

Bürgermeister

FESTSTELLUNGSBESCHLUSS
Der Rat der Stadt Erwitte hat in seiner Sitzung am diese 26. Flächennutzungsplanänderung beschlossen. Gleichzeitig wurde die dazugehörige Begründung gebilligt.

Anröchte, den

Bürgermeister

GENEHMIGUNG
Diese Flächennutzungsplanänderung der Gemeinde Anröchte ist gem. § 6 (1) BauGB i.V.m. § 2 (4) BauGB mit Verfügung vom Az. genehmigt worden.

Arnsberg, den

Die Bezirksregierung
Im Auftrag

BEKANNTMACHUNG / INKRAFTTRETEN
Die Durchführung des Anzeige-/ Genehmigungsverfahrens ist gem. § 6 (5) BauGB am ortsüblich bekannt gemacht worden.
Mit der Bekanntmachung tritt dieser Flächennutzungsplan in Kraft.
Dieser Flächennutzungsplan liegt während der allgemeinen Dienststunden zu jedermanns Einsicht bei der Gemeindeverwaltung Anröchte aus.

Anröchte, den

Bürgermeister

Erklärung der Planzeichen

- Grenze des räumlichen Änderungsbereiches
- Grenze des Stadtgebiets bzw. Gemeindegebiets
- Fläche für die Landwirtschaft gem. § 5 (2) Nr. 9a BauGB
- Sonstiges Sondergebiet mit der Zweckbestimmung: regenerative Energienutzung / Photovoltaik gem. § 5 (2) Nr. 2b BauGB
- Hauptversorgungsleitungen oberirdisch, hier: 220 kV-Hochspannungsleitung gem. § 5 (2) Nr. 4 BauGB
- Hauptversorgungsleitungen unterirdisch, hier: Erdgasleitung gem. § 5 (2) Nr. 4 BauGB

Rechtsgrundlagen

Baugesetzbuch in der Fassung der Bekanntmachung vom 3. November 2017 (BGBl. I S. 3634) in der zurzeit geltenden Fassung.
Baunutzungsverordnung in der Fassung der Bekanntmachung vom 21. November 2017 (BGBl. I S. 3786) in der zurzeit geltenden Fassung.
Bundesnaturschutzgesetz (BNatSchG) in der Fassung der Bekanntmachung vom 29.07.2009 (BGBl. I S. 2542), in der zurzeit geltenden Fassung.
Planzeichenverordnung 1990 (PlanzV 90) in der Fassung der Bekanntmachung vom 18.12.1990 (BGBl. I 1991 I S. 58) in der zurzeit geltenden Fassung.
Bauordnung für das Land Nordrhein-Westfalen - Landesbauordnung - (BauO NRW) in der Fassung der Bekanntmachung vom 03.08.2018 (GV. NRW. S. 256) in der zurzeit geltenden Fassung.
Gemeindeordnung Nordrhein-Westfalen (GO NRW) in der Fassung der Bekanntmachung vom 14.07.1994 (GV. NW. S. 666) in der zurzeit geltenden Fassung.

10		
09		
08		
07		
06		
05		
04		
03		
02		
01		
Änderungen		Datum Projektl. / gez.

Auftraggeber-Zeichnungsnummer: -----	Planner-Zeichnungsnummer: 631-001-00-B2-01-02-00
---	---

Vorentwurf

<p>Stadt Erwitte Am Markt 13 59597 Erwitte</p>		
<p>Gemeinde Anröchte Hauptstraße 74 59609 Anröchte</p>		

Platiname 631-001-00-B2-01-02-00.pdf Datum 21.03.2022 Blattgröße L 78 B 125 0,81 Projektleiter: Ca gez.: Len	Auftraggeber BKLR Energie GbR Kapellenweg 6a 59597 Erwitte
---	--

Maßstab 1:5.000 Interne Grundlagen-Nr. 1) --- 2) --- 3) ---	Projekt 14. Änderung FNP der Stadt Erwitte und 26. Änderung FNP der Gemeinde Anröchte "Freiflächenphotovoltaik südlich der BAB 44"
---	---

HOFFMANN & STAKEMEIER **INGENIEURE** GMBH
 Königlich Wald 7 33142 Büren Telefon 02951 / 9815-0 Telefax 02951 / 9815-50